



**Stadt Geislingen
Zollernalbkreis**

**Bebauungsplan
„Warte II 3. Änderung“**

Verfahren nach § 13a BauGB

in Geislingen

PLANUNGSRECHTLICHE FESTSETZUNGEN

Unterlagen für die Sitzung am 10.04.2019

Entwurf



I. Rechtsgrundlagen

Rechtsgrundlagen dieses Bebauungsplanes sind:

- Baugesetzbuch (BauGB) in der Fassung der Bekanntmachung vom 03.11.2017 (BGBl. I S. 3634)
- Baunutzungsverordnung (BauNVO) in der Fassung der Bekanntmachung vom 21.11.2017 (BGBl. I S. 3786)
- Planzeichenverordnung (PlanzV) vom 18.12.1990 (BGBl. I S. 58), zuletzt geändert durch Art. 3 des Gesetzes zur Umsetzung der Richtlinie 2014/52/EU im Städtebaurecht und zur Stärkung des neuen Zusammenlebens in der Stadt vom 04.05.2017 (BGBl. I S. 1057)
- Landesbauordnung für Baden-Württemberg (LBO) vom 05.03.2010 (GBl. S. 357), zuletzt geändert durch Art. 3 des Gesetzes zur Umsetzung der Richtlinie zu Gefahren schwerer Unfälle mit gefährlichen Stoffen vom 21.11.2017 (GBl. S. 612)
- Gemeindeordnung für Baden-Württemberg (GemO) in der Fassung vom 24.07.2000 (GBl. S. 581), zuletzt geändert durch Artikel 1 des Gesetzes vom 19. Juni 2018 (GBl. S. 221)

Aufgrund § 9 BauGB in Verbindung mit der BauNVO und der LBO Baden-Württemberg werden für das Gebiet des Bebauungsplanes - in Ergänzung zum Plan und zur Zeichenerklärung - nachfolgende planungsrechtliche Festsetzungen getroffen. Mit Inkrafttreten dieses Bebauungsplanes treten alle bisherigen planungsrechtlichen Festsetzungen im Geltungsbereich außer Kraft.

II. Planungsrechtliche Festsetzungen (§§ 1 bis 23 BauNVO + § 9 BauGB)

1. Räumlicher Geltungsbereich (§ 9 Abs. 7 BauGB)

Die Grenzen des räumlichen Geltungsbereichs des Bebauungsplans sind im Lageplan schwarz gestrichelt dargestellt.

2. Art der baulichen Nutzung (§ 9 Abs.1 Nr.1 BauGB, §§ 1-15 BauNVO)

2.1. Allgemeines Wohngebiet – WA (§ 9 Abs. 1 Nr. 1 BauGB i. V. m. §§ 1 Abs. 5 und 6 BauNVO sowie § 4 BauNVO)

Allgemeine Wohngebiete dienen vorwiegend dem Wohnen

	allgemein zulässig	ausnahmsweise zulässig	nicht zulässig
Wohngebäude	<input checked="" type="checkbox"/>	<input type="checkbox"/>	<input type="checkbox"/>
die der Versorgung des Gebiets dienenden Läden, Schank- und Speisewirtschaften	<input checked="" type="checkbox"/>	<input type="checkbox"/>	<input type="checkbox"/>
nicht störende Handwerksbetriebe	<input checked="" type="checkbox"/>	<input type="checkbox"/>	<input type="checkbox"/>
Anlagen für kirchliche, kulturelle, soziale, gesundheitliche und sportliche Zwecke	<input checked="" type="checkbox"/>	<input type="checkbox"/>	<input type="checkbox"/>
Betriebe des Beherbergungsgewerbes	<input type="checkbox"/>	<input checked="" type="checkbox"/>	<input type="checkbox"/>
sonstige nicht störende Gewerbebetriebe	<input type="checkbox"/>	<input checked="" type="checkbox"/>	<input type="checkbox"/>
Anlagen für Verwaltungen	<input type="checkbox"/>	<input checked="" type="checkbox"/>	<input type="checkbox"/>
Gartenbaubetriebe	<input type="checkbox"/>	<input type="checkbox"/>	<input checked="" type="checkbox"/>
Tankstellen	<input type="checkbox"/>	<input type="checkbox"/>	<input checked="" type="checkbox"/>

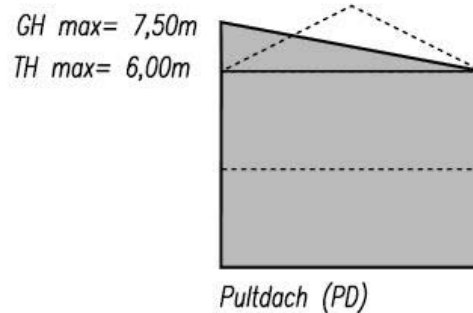
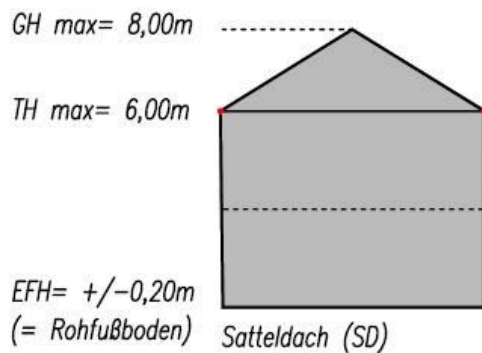
3. Maß der baulichen Nutzung (§ 9 Abs.1 Nr.1 BauGB und §§ 16-21a BauNVO)

3.1. Höhe der baulichen Anlagen (§ 9 Abs. 1 Nr. 1 BauGB i. V. m. § 18 BauNVO)

Die Höhenlage der baulichen Anlagen ist gemäß Planeintrag durch die Festsetzung der maximalen Traufhöhe (THmax) und der maximalen Gebäudehöhe (GHmax) begrenzt.

Die Traufhöhe wird gemessen von der Erdgeschossrohfußbodenhöhe (EFH) bis zum Schnittpunkt der Dachaußenhaut mit der Außenwand. Die Gebäudehöhe wird gemessen von der EFH bis zu dem Punkt, an dem das Gebäudedach am höchsten in Erscheinung tritt.

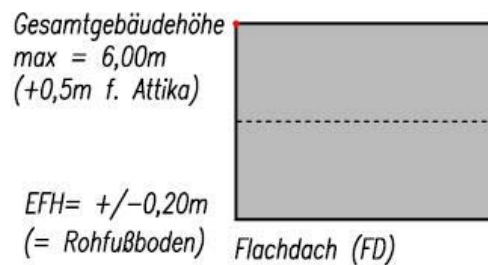
Die nachfolgend dargestellten Punkte werden dabei als Trauf- und Gebäudehöhe definiert:



Erläuterungen:

GH max = maximale Gebäudehöhe
TH max = maximale Traufhöhe

Bei Flachdachausbildungen bzw. Staffelgeschossen/Gebäudeversätze im Obergeschoss ist eine Toleranz von + 0,5 m in Bezug auf die maximale Traufhöhe zulässig.



Die Höhenlage der EFH ist gemäß Planeintrag mit 581,70 m über Normalnull festgesetzt. Es sind Abweichungen um +/- 0,20 m zulässig.

3.2. Zahl der Vollgeschosse (§ 20 BauNVO)

Siehe Einschrieb in der Planzeichnung.

3.3. Grundflächenzahl (GRZ) (§ 9 Abs. 1 Nr. 1 BauGB i.V. m. §§ 16 und 19 BauNVO)

Die Grundflächenzahl (GRZ) ist entsprechend dem Planeintrag in der Nutzungsschablone festgesetzt.

Es handelt sich um Maximalwerte, die durch die ausgewiesenen überbaubaren Grundstücksflächen (Baugrenzen) eingeschränkt sein können.

4. Bauweise und Baugrenzen (§ 9 Abs. 1 Nr. 2 BauGB i. V. m. § 22 BauNVO)

Entsprechend dem Planeintrag in der Nutzungsschablone wird die offene Bauweise (o) festgesetzt. Die Gebäude sind mit seitlichem Grenzabstand zu errichten, die Gebäudelänge darf höchstens 50 m betragen.

Es sind nur Einzel- und Doppelhäuser zulässig.

5. Überbaubare Grundstücksflächen (§ 9 Abs. 1 Nr. 2 BauGB i. V. m. § 23 BauNVO)

Die überbaubaren Grundstücksflächen sind im Lageplan durch Baugrenzen festgesetzt.

6. Garagen und Carports und Stellplätze (§ 9 Abs. 1 Nr. 4 BauGB i. V. m. § 12 BauNVO)

Garagen, Stellplätze und Carports sind nach § 23 Abs. 5 BauNVO auch außerhalb der überbaubaren Grundstücksfläche zulässig, sofern keine anderen Festsetzungen bzw. Belange entgegenstehen.

Garagen müssen zu den öffentlichen Verkehrsflächen bei Parallelaufstellung einen seitlichen Abstand von mindestens 1,00 m haben und bei Senkrechtaufstellung einen Stauraum von mindestens 5,00 m einhalten.

Carports müssen einen Abstand von 1,00 m zur öffentlichen Verkehrsfläche einhalten.

7. Nebenanlagen (§ 9 Abs. 1 Nr. 4 BauGB und §§ 14 und 23 Abs.5 BauNVO)

Nebenanlagen sind auch außerhalb der überbaubaren Grundstücksflächen zulässig, soweit sie dem Nutzungszweck der in diesem Baugebiet gelegenen Grundstücke oder dem Baugebiet selbst dienen.

Zulässig sind auch Nebenanlagen und Einrichtungen, die der Versorgung des Baugebietes mit Elektrizität, Gas, Wärme und Wasser sowie zur Ableitung von Abwasser dienen, sofern für diese im Bebauungsplan keine besonderen Flächen festgesetzt sind. Dies gilt auch für fernmeldetechnische Nebenanlagen.

8. Verkehrsflächen (§ 9 Abs. 1 Nr. 11 BauGB)

Zufahrten zu den Baugrundstücken sind nur von den Erschließungsstraßen aus zulässig.

9. Versorgungsleitungen (§ 9 Abs. 1 Nr. 13 BauGB)

Versorgungsleitungen sind unterirdisch zu führen.

10. Berücksichtigung der Belange von Natur und Landschaft (§9 Abs. 1 Nr. 20 BauGB)

Zur Vermeidung, Minimierung und zum Schutz der Belange von Natur und Landschaft sind im zeichnerischen Teil folgende Festsetzungen getroffen:

- Neupflanzung Hausbaum.
- Zum Schutz von Vögeln und Fledermäusen sind Rodungen auf den Zeitraum außerhalb der Vogelbrutzeit und der Aktivitätsphase der Fledermäuse zu beschränken. Zulässig ist demnach die Zeit nach dem 31. Oktober und vor dem 1. März.

III. HINWEISE UND EMPFEHLUNGEN

1. Oberboden und Erdarbeiten

Der humose Oberboden ist getrennt abzutragen, sorgfältig zu sichern und möglichst vollständig auf dem Grundstück wieder zu verwenden oder zur Verbesserung der Bodenwerte auf anderen landwirtschaftlichen Nutzflächen wieder aufgebracht werden. Dies gilt auch für Baustellenzufahrten, Baulagerflächen und sonstige temporäre Einrichtungen.

Die Erdarbeiten sind möglichst im Massenausgleich durchzuführen. Auf die Verpflichtung zum schonenden Umgang mit dem Naturgut Boden gemäß § 1a Abs.1 BauGB wird hingewiesen.

Bei der Ausführung von Baumaßnahmen sind folgende Erfordernisse zum Schutz des Bodens zu beachten:

- Bei Baumaßnahmen ist darauf zu achten, dass nur soviel Mutterboden abgeschoben wird, wie für die Erschließung des Baufeldes unbedingt notwendig ist.
- Ein erforderlicher Bodenabtrag ist schonend und unter sorgfältiger Trennung von Mutterboden und Unterboden durchzuführen. Unnötiges Befahren oder Zerstören von Mutterboden auf verbleibenden Freiflächen ist nicht zulässig.
- Bodenarbeiten sollten grundsätzlich nur bei schwach feuchtem Boden und bei niederschlagsfreier Witterung erfolgen.
- Ein Überschuss an Mutterboden soll sinnvoll an anderer Stelle wiederverwendet werden (Grünanlagen, Rekultivierung, Bodenverbesserungen).
- Anfallender Bauschutt ist ordnungsgemäß zu entsorgen; Er darf nicht als An- bzw. Auffüllmaterial (Mulden, Baugrube, Arbeitsgraben usw.) benutzt werden.
- Bodenbelastungen, bei denen Gefahren für die Gesundheit von Menschen oder erhebliche Beeinträchtigungen des Naturhaushaltes nicht ausgeschlossen werden können, sind der Unteren Bodenschutzbehörde zu melden.

2. Untergrundverunreinigungen, Altlasten und Abfallbeseitigung

Bekannte, vermutete, sowie gefundene Bodenbelastungen, bei denen Gefahren für die Gesundheit von Menschen, bedeutende Sachwerte oder erhebliche Beeinträchtigungen des Naturhaushaltes nicht ausgeschlossen werden können, sind der unteren Bodenschutzbehörde zu melden.

Anfallende Bauabfälle, Bauschutt und Abbruchmaterial müssen getrennt gesammelt und einer Verwertung zugeführt bzw. als Abfall entsorgt werden. Es wird besonders auf die mögliche Bodengefährdung durch Farben, Lacke, Verdünnungsmittel, Holzschutzmittel, Mörtelverfestiger, Wasserschutzanstriche und andere Bauchemikalien verwiesen. Beim Umgang mit diesen Stoffen ist besondere Sorgfalt geboten. Sie dürfen auf keinen Fall in den Boden gelangen. Leere Behälter und Reste sind ordnungsgemäß zu entsorgen.

3. Geologie, Geotechnik und Baugrund

Hinsichtlich Baugrundaufbau, Bodenkennwerten, Wahl und Tragfähigkeit des Gründungshorizonts, Baugrubensicherung, Grundwasser etc. wird eine ingenieurgeologische Beratung durch ein privates Ingenieurbüro empfohlen.

4. Grundwasserschutz

Das Eindringen von wassergefährdenden Stoffen in das Erdreich ist zu verhindern.

Zum Schutz des Grundwassers vor wassergefährdenden Stoffen – auch im Zuge von Bauarbeiten – sind außerdem die erforderlichen Schutzvorkehrungen gegen eine Verunreinigung bzw. nachteilige Veränderung seiner Eigenschaften zu treffen. Ggf. sind die Regelungen der VAWS zum Umgang mit bzw. zur Lagerung von wassergefährdenden Stoffen zu beachten.

Sollte im Zuge von Bauarbeiten Grundwasser erschlossen werden (wassergesättigter Bereich), so ist dieser Aufschluss nach Wasserhaushaltsgesetz in Verbindung mit dem Wassergesetz für Baden-Württemberg unverzüglich beim Landratsamt anzuzeigen.

Wasserhaltungen während der Bauzeit (Grundwasserabsenkung) und das Einbringen von Stoffen in den Grundwasserbereich (z. B. Fundamente, Kellergeschoss, Leitungen, ...) bedürfen einer wasserrechtlichen Erlaubnis, die bei der Unteren Wasserbehörde zu beantragen ist.

Unterhalb des höchsten Grundwasserspiegels sind Drainagen zur dauerhaften Regulierung des Grundwassers mit dauernder Ableitung/Absenkung des Grundwassers im Sinne des Wasserhaushaltsgesetzes nicht zulässig.

Bauwerksteile im Grundwasser- und Grundwasserschwankungsbereich sind druckwasserdicht nach der entsprechenden DIN oder als sog. „weiße Wanne“ auszuführen.

Kanal- und Leitungsräben unterhalb des Grundwasserspiegels sind so mit Sperrriegeln zu versehen, dass über die Gräben kein Grundwasser abgeführt wird.

5. Dränung

Falls bei der Erschließung und Bebauung des Gebietes Dränungen, Frischwasserleitungen oder Grund- bzw. Quellwasseraustritte angeschnitten werden, ist deren Vorflut zu sichern. Ein Anschluss an die öffentliche Kanalisation darf jedoch nicht erfolgen, da dies die Sammelkläranlage mengenmäßig unnötig belasten und deren Reinigungsleistung verringern würde. Grund- und Quellwasseraustritte sind dem Landratsamt Zollernalbkreis als untere Wasserbehörde unverzüglich anzuzeigen.

6. Denkmalschutz

Bei der Durchführung der Bebauung besteht die Möglichkeit, dass bisher unbekannte Bodenfunde entdeckt werden. Gemäß Denkmalschutzgesetz sind etwaige Funde (Scherben, Knochen, Hölzer, Pfähle, Mauerreste, Metallgegenstände, Gräber, auffällige Bodenverfärbungen, Humushorizonte) umgehend dem Regierungspräsidium Stuttgart zu melden und bis zur sachgerechten Dokumentation und Ausgrabung im Boden zu belassen, eine angemessene Frist zur Dokumentation und Bergung ist einzuräumen.

Mit den Erdarbeiten darf erst begonnen werden, wenn vorhandene Bodendenkmale sachgerecht freigelegt, dokumentiert und geborgen wurden. Auf die Bestimmung des Denkmalschutzgesetzes wird hingewiesen.

Falls in diesem Gebiet bei Erdarbeiten Bodenfunde zutage treten, ist nach § 20 Landesdenkmalschutzgesetz (zufällige Funde) das Regierungspräsidium Freiburg, Ref. 26 – Denkmalpflege, FB Archäologische Denkmalpflege (Tel. 0761/208-3570) unverzüglich zu benachrichtigen.

Auch ist die Archäologische Denkmalpflege hinzu zu ziehen, wenn Bildstöcke, Wegkreuze, alte Grenzsteine oder ähnliches von den Baumaßnahmen betroffen sein sollten.

7. Vermessungs- und Grenzzeichen

Vermessungs- und Grenzzeichen sind für die Dauer der Bauausführung zu schützen und soweit erforderlich, unter den notwendigen Schutzvorkehrungen zugänglich zu halten. Die Sicherung gefährdeter Vermessungszeichen ist vor Beginn beim Vermessungsamt zu beantragen.

8. Einbauten (Rückenstützen der Straßenverkehrsflächen, Straßenschilder etc.) auf privaten Grundstücksflächen

Auf Grund der örtlichen Verhältnisse kann es erforderlich sein, dass zur Herstellung der Straßenverkehrsflächen während der Bauphase vorübergehend in die Randbereiche der angrenzenden Privatgrundstücke eingegriffen werden muss.

Haltevorrichtungen sowie Leitungen für die Straßenbeleuchtung einschließlich Beleuchtungskörper und Zubehör sowie Kennzeichen- und Hinweisschilder für Erschließungsanlagen befinden sich aus verschiedenen Gründen sinnvollerweise zum Teil neben der Straßenverkehrsfläche auf den privaten Grundstücken. Zudem werden zur Herstellung der öffentlichen Verkehrsflächen zum Teil Böschungen, Stützmauern und Hinterbetonstützen für die Straßenrandeinfassung auf den angrenzenden Privatgrundstücken notwendig.

Die Gemeinde wird notwendige Einbauten frühzeitig mit den betroffenen Grundstückseigentümern erörtern und notwendige Einbauten über z. B. Grunddienstbarkeiten sichern.

9. Pflanzliste

Die Pflanzenliste gibt Empfehlungen zur Verwendung von standorttypischen Gehölzen, sie besitzt aber nicht den Charakter der Ausschließlichkeit.

Hausbaum

Qualität: Hochstamm mit Ballen, 3 x verpflanzt, StU 14-16 cm

Acer campestre /Feld-Ahorn

Fagus sylvatica / Buche

Acer platanoides / Spitz-Ahorn

Quercus robur / Stiel-Eiche

Acer pseudoplatanus / Bergahorn

Quercus petraea / Traubeneiche

Betula pendula / Hänge-Birke

Tilia cordata / Winterlinde

Verwendet werden dürfen auch hochstämmige standortgerechte Obstbäume (Kronenansatz in mind. 180 cm Höhe).

Hier sollen bevorzugt ortsübliche und bewährte Sorten des Streuobstbaus verwendet werden.

Die Verwendung von immergrünen Gehölzen und Koniferen ist ausdrücklich nicht erwünscht.

Fassungen im Verfahren:

Fassung vom 25.03.19 für die Sitzung am 10.04.19

Bearbeiter:

Jana Walter / Laura Digiser

Dettenseer Str. 23

72186 Empfingen

07485/9769-0

info@buero-gfroerer.de

Es wird bestätigt, dass der Inhalt mit den hierzu ergangenen Beschlüssen des Gemeinderats übereinstimmt.

Ausgefertigt Stadt Geislingen, den

.....

Oliver Schmid (Bürgermeister)